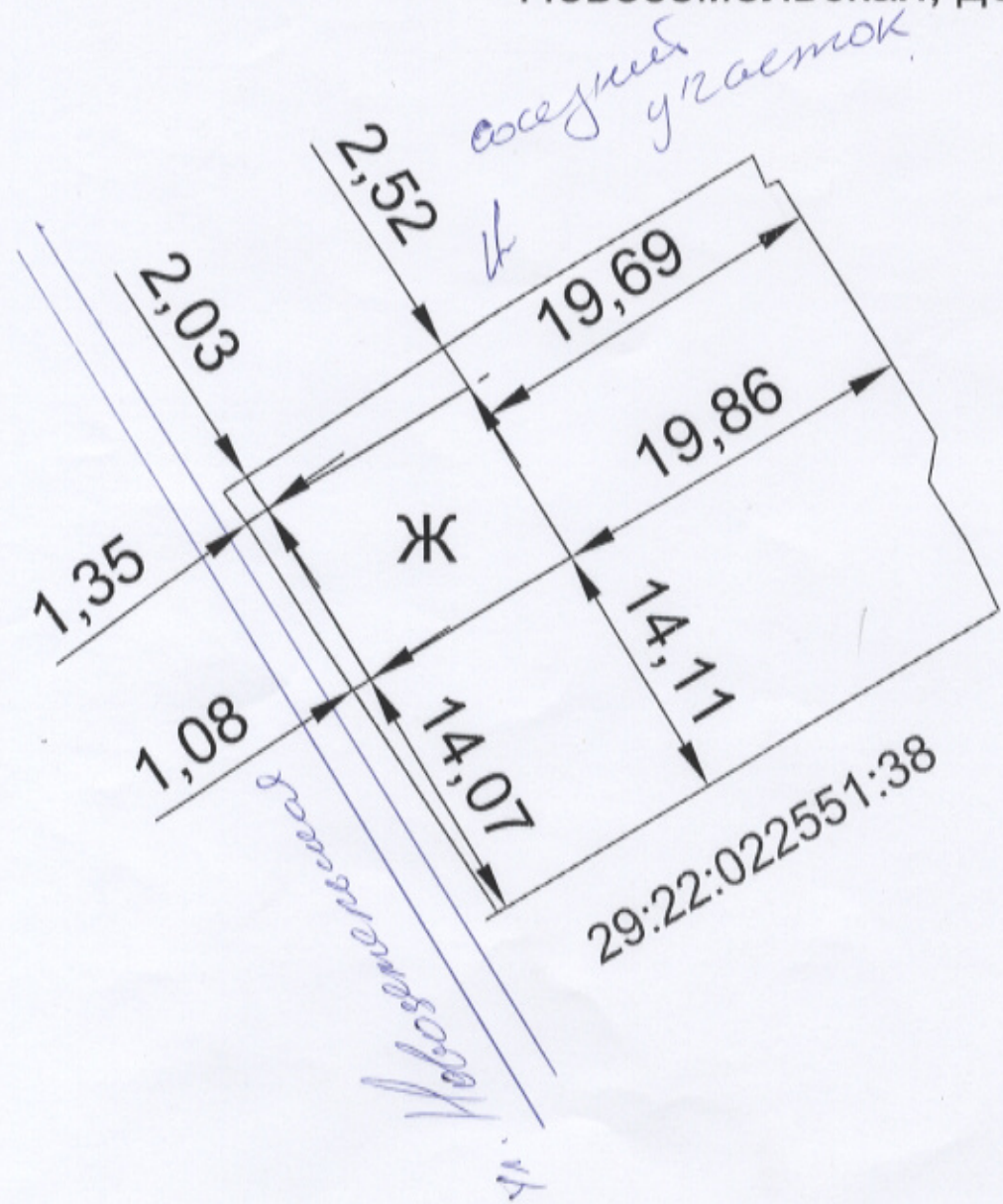


г. Архангельск, ул.
Новоземельская, дом 16.




Выписка из Единого государственного реестра недвижимости об объекте недвижимости

Сведения о характеристиках объекта недвижимости

В Единый государственный реестр недвижимости внесены следующие сведения:

Раздел 1 Лист 1			
Земельный участок вид объекта недвижимости			
Лист № 1 раздела 1	Всего листов раздела 1: 4	Всего разделов: 8	Всего листов выписки: 19
20.06.2022г.			
Кадастровый номер:	29:22:022551:38		
Номер кадастрового квартала:	29:22:022551		
Дата присвоения кадастрового номера:	15.07.2008		


Ранее присвоенный государственный учетный номер:	данные отсутствуют
Местоположение:	обл. Архангельская, г. Архангельск, Соломбальский территориальный округ, ул. Новоземельская, дом 16
Площадь:	888 +/- 10
Кадастровая стоимость, руб.:	691316.88
Кадастровые номера расположенных в пределах земельного участка объектов недвижимости:	29:22:022551:74
Кадастровые номера объектов недвижимости, из которых образован объект недвижимости:	29:22:022551:36
Кадастровые номера образованных объектов недвижимости:	данные отсутствуют
Категория земель:	Земли населенных пунктов
Виды разрешенного использования:	Для индивидуального жилищного строительства
Сведения о кадастровом инженере:	данные отсутствуют
Сведения о лесах, водных объектах и об иных природных объектах, расположенных в пределах земельного участка:	данные отсутствуют




Ведущий специалист-эксперт полное наименование должности	подпись М.П.	А.А. Ажар инициалы, фамилия
---	-----------------	--------------------------------

Лист 2


Лист 2			
Земельный участок вид объекта недвижимости			
Лист № 2 раздела 1	Всего листов раздела 1: 4	Всего разделов: 8	Всего листов выписки: 19
20.06.2022г.			
Кадастровый номер:	29:22:022551:38		
Сведения о том, что земельный участок полностью расположен в границах зоны с особыми условиями использования территории, территории объекта культурного наследия, публичного сервитута:	Земельный участок полностью расположен в границах зоны с реестровым номером 29:00-6.274 от 29.10.2020, ограничение использования земельного участка в пределах зоны: В границах зон затопления, подтопления, в соответствии с законодательством Российской Федерации о градостроительной деятельности отнесенных к зонам с особыми условиями использования территорий, запрещаются: 1) размещение новых населенных пунктов и строительство объектов капитального строительства без обеспечения инженерной защиты таких населенных пунктов и объектов от затопления, подтопления; 2) использование сточных вод в целях регулирования плодородия почв; 3) размещение кладбищ, скотомогильников, объектов размещения отходов производства и потребления, химических, взрывчатых, токсичных, отравляющих и ядовитых веществ, пунктов хранения и захоронения радиоактивных отходов; 4) осуществление авиационных мер по борьбе с вредными организмами. Водный Кодекс Российской Федерации (от 03.06.2006 г. № 74-ФЗ), вид/наименование: Граница зоны затопления муниципального образования «Город Архангельск» (территориальные округа Соломбальский, Северный), тип: Иная зона с особыми условиями использования территории, решения: 1. дата решения: 03.06.2006, номер решения: 74-ФЗ, наименование ОГВ/ОМСУ: Российская Федерация 2. дата решения: 18.04.2014, номер решения: 360, наименование ОГВ/ОМСУ: Правительство Российской Федерации 3. дата решения: 01.10.2020, номер решения: 96, наименование ОГВ/ОМСУ: Двинско-Печорское бассейновое водное управление Федерального агентства водных ресурсов		
Сведения о том, что земельный участок расположен в границах особой экономической зоны, территории опережающего социально-экономического развития, зоны территориального развития в Российской Федерации, игровой зоны:	данные отсутствуют		
Сведения о том, что земельный участок расположен в границах особо охраняемой природной территории, охотничьих угодий, лесничеств:	данные отсутствуют		
Сведения о результатах проведения государственного земельного надзора:	данные отсутствуют		
Сведения о расположении земельного участка в границах территории, в отношении которой утвержден проект межевания территории:	данные отсутствуют		
Условный номер земельного участка:	данные отсутствуют		



Ведущий специалист-эксперт полное наименование должности	подпись М.П.	А.А. Ажар инициалы, фамилия
---	-----------------	--------------------------------

Земельный участок			
вид объекта недвижимости			
Лист № 3 раздела 1	Всего листов раздела 1: 4	Всего разделов: 8	Всего листов выписки: 19
20.06.2022г.			
Кадастровый номер:		29:22:022551:38	
Сведения о принятии акта и (или) заключении договора, предусматривающих предоставление в соответствии с земельным законодательством исполнительным органом государственной власти или органом местного самоуправления, находящегося в государственной или муниципальной собственности земельного участка для строительства наемного дома социального использования или наемного дома коммерческого использования:		данные отсутствуют	
Сведения о том, что земельный участок или земельные участки образованы на основании решения об изъятии земельного участка и (или) расположенного на нем объекта недвижимости для государственных или муниципальных нужд:		данные отсутствуют	
Сведения о том, что земельный участок образован из земель или земельного участка, государственная собственность на которые не разграничена:		данные отсутствуют	
Сведения о наличии земельного спора о местоположении границ земельных участков:		данные отсутствуют	
Статус записи об объекте недвижимости:		Сведения об объекте недвижимости имеют статус "актуальные"	
Особые отметки:		Сведения об ограничениях права на объект недвижимости, обременениях данного объекта, не зарегистрированных в реестре прав, ограничениях прав и обременений недвижимого имущества: вид ограничения (обременения): ограничения прав на земельный участок, предусмотренные статьей 56 Земельного кодекса Российской Федерации; срок действия: с 04.09.2020; реквизиты документа-основания: постановление "О порядке установления охранных зон объектов электросетевого хозяйства и особых условий использования земельных участков, расположенных в границах таких зон" от 24.02.2009 № 160 выдан: Правительство РФ. вид ограничения (обременения): ограничения прав на земельный участок, предусмотренные статьей 56 Земельного кодекса Российской Федерации; срок действия: с 05.11.2020; реквизиты документа-основания: водный кодекс РФ от 03.06.2006 № 74-ФЗ выдан: Российская Федерация; постановление "О зонах затопления, подтопления" от 18.04.2014 № 360 выдан: Правительство Российской Федерации; приказ "Об определении границ зон затопления, подтопления в административных границах муниципального образования "город Архангельск", Архангельской области" от 01.10.2020 № 96 выдан: Двинско-Печорское бассейновое водное управление Федерального агентства водных ресурсов. вид ограничения (обременения): ограничения прав на земельный участок, предусмотренные статьей 56 Земельного кодекса Российской Федерации; срок действия: с 13.01.2021; реквизиты документа-основания: постановление "Об установлении публичного	
Ведущий специалист-эксперт полное наименование должности		 подпись М.П.	
		А.А. Азар инициалы, фамилия	

Земельный участок			
вид объекта недвижимости			
Лист № 4 раздела 1	Всего листов раздела 1: 4	Всего разделов: 8	Всего листов выписки: 19
20.06.2022г.			
Кадастровый номер:		29:22:022551:38	
Получатель выписки:		сервитута" от 18.11.2020 № 48 выдан: Администрация МО "Город Архангельск". вид ограничения (обременения): ограничения прав на земельный участок, предусмотренные статьей 56 Земельного кодекса Российской Федерации; срок действия: с 06.07.2021; реквизиты документа-основания: постановление "О порядке установления охранных зон объектов электросетевого хозяйства и особых условий использования земельных участков, расположенных в границах таких зон" от 24.02.2009 № 160.	
		Константинов Олег Александрович (представитель правообладателя), Правообладатель: от имени заявителя Лялюшкина Романа Васильевича	

Ведущий специалист-эксперт полное наименование должности	 подпись М.П.	А.А. Азар инициалы, фамилия
---	--	--------------------------------

Земельный участок			
вид объекта недвижимости			
Лист № 1 раздела 2	Всего листов раздела 2: 3	Всего разделов: 8	Всего листов выписки: 19
20.06.2022г.			
Кадастровый номер:		29:22:022551:38	
1	Правообладатель (правообладатели):	1.1	Исакова Евгения Николаевна
2	Вид, номер, дата и время государственной регистрации права:	2.1	Общая долевая собственность, 1/2 29-29-01/046/2012-207 16.04.2012 00:00:00
3	Сведения об осуществлении государственной регистрации сделки, права без необходимого в силу закона согласия третьего лица, органа:	3.1	данные отсутствуют
4	Ограничение прав и обременение объекта недвижимости:		
4.1	вид:	Ипотека в силу закона	
	дата государственной регистрации:	16.04.2012 00:00:00	
	номер государственной регистрации:	29-29-01/046/2012-209	
	срок, на который установлено ограничение прав и обременение объекта недвижимости:	Срок действия с 16.04.2012 с 16.04.2012 до момента полной оплаты	
	лицо, в пользу которого установлено ограничение прав и обременение объекта недвижимости:	Исаков Петр Акимович, Исакова Людмила Петровна,	
	основание государственной регистрации:	Договор купли-продажи, выдан 11.04.2012, дата государственной регистрации: 16.04.2012, номер государственной регистрации: 29-29-01/046/2012-206	
	сведения об осуществлении государственной регистрации сделки, права, ограничения права без необходимого в силу закона согласия третьего лица, органа:	данные отсутствуют	
	сведения об управляющем залоге и о договоре управления залогом, если такой договор заключен для управления ипотекой:	данные отсутствуют	
1	Правообладатель (правообладатели):	1.2	Лялюшкин Роман Васильевич,
Ведущий специалист-эксперт полное наименование должности		подпись М.П.	А.А.Джар инициалы, фамилия

Земельный участок			
вид объекта недвижимости			
Лист № 2 раздела 2	Всего листов раздела 2: 3	Всего разделов: 8	Всего листов выписки: 19
20.06.2022г.			
Кадастровый номер:		29:22:022551:38	
2	Вид, номер, дата и время государственной регистрации права:	2.2	Общая долевая собственность, 1/4 29-29-01/097/2008-498 15.01.2009 00:00:00
3	Сведения об осуществлении государственной регистрации сделки, права без необходимого в силу закона согласия третьего лица, органа:	3.2	данные отсутствуют
4	Ограничение прав и обременение объекта недвижимости:	не зарегистрировано	
1	Правообладатель (правообладатели):	1.3	Лялюшкина Светлана Евгеньевна
2	Вид, номер, дата и время государственной регистрации права:	2.3	Общая долевая собственность, 1/4 29-29-01/097/2008-498 15.01.2009 00:00:00
3	Сведения об осуществлении государственной регистрации сделки, права без необходимого в силу закона согласия третьего лица, органа:	3.3	данные отсутствуют
4	Ограничение прав и обременение объекта недвижимости:	не зарегистрировано	
5	Договоры участия в долевом строительстве:	не зарегистрировано	
6	Заявленные в судебном порядке права требования:	данные отсутствуют	
7	Сведения о возражении в отношении зарегистрированного права:	данные отсутствуют	
8	Сведения о наличии решения об изъятии объекта недвижимости для государственных и муниципальных нужд:	данные отсутствуют	
9	Сведения о невозможности государственной регистрации без личного участия правообладателя или его законного представителя:	данные отсутствуют	
10	Правопритязания и сведения о наличии поступивших, но не рассмотренных заявлений о проведении государственной регистрации права (перехода, прекращения права), ограничения права или обременения объекта недвижимости, сделки в отношении объекта недвижимости:	отсутствуют	
Ведущий специалист-эксперт полное наименование должности		подпись М.П.	А.А.Джар инициалы, фамилия